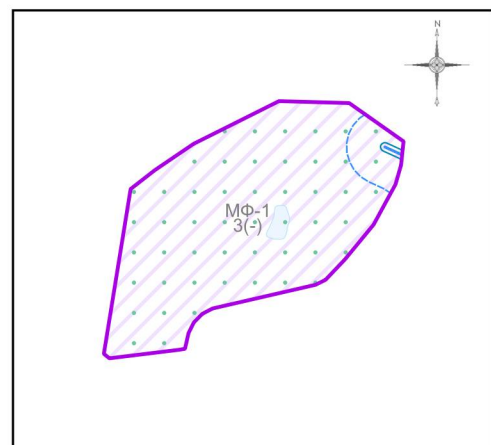





ВНЕСЕНИЕ ИЗМЕНЕНИЙ В ПРАВИЛА ЗЕМЛЕПОЛЬЗОВАНИЯ И ЗАСТРОЙКИ ТЕРРИТОРИИ (ЧАСТИ ТЕРРИТОРИИ) ГОРОДСКОГО ОКРУГА МЫТИЦЫ МОСКОВСКОЙ ОБЛАСТИ ПРИМЕНИТЕЛЬНО К ЗЕМЕЛЬНОМУ УЧАСТКУ С КАДАСТРОВЫМ НОМЕРОМ 50:12:0030222:3

КАРТА ГРАДОСТРОИТЕЛЬНОГО ЗОНИРОВАНИЯ С ОТОБРАЖЕНИЕМ ГРАНИЦ НАСЕЛЕННЫХ ПУНКТОВ, ГРАНИЦ ЗОН С ОСОБЫМИ УСЛОВИЯМИ ИСПОЛЬЗОВАНИЯ ТЕРРИТОРИЙ, ГРАНИЦ ТЕРРИТОРИЙ ОБЪЕКТОВ КУЛЬТУРНОГО НАСЛЕДИЯ И ГРАНИЦ ТЕРРИТОРИЙ ИСТОРИЧЕСКИХ ПОСЕЛЕНИЙ (ПО СВЕДЕНИЯМ ИСОГД МО)

Условные обозначения:



Границы

-  Разработки
-  Земельных участков (по данным ЕГРН)
-  Территориальных зон





Территории

-  Земли, покрытые поверхностными водами

Территориальные зоны

-  МФ - Многофункциональная зона

Зоны с особыми условиями использования территорий

-  Водоохранная зона
-  Прибрежная защитная полоса
-  Третья подзона приаэродромной территории аэропорта Шереметьево с учетом комплекса ВПП-3 (в соответствии с приказом об установлении приаэродромной территории аэродрома Москва (Шереметьево) от 17 апреля 2020 г. № 395-П)
-  Приаэродромная территория

Иные территории и зоны с особыми режимами использования территорий

-  Береговая полоса

Подписи территориальных зон

- МФ - Виды территориальных зон
- 3 - Предельное количество надземных этажей
- (-) - Предельная высотность (в метрах)

Примечание:
- Рассматриваемая территория полностью попадает в границы зоны с особыми условиями использования территорий: Третья подзона приаэродромной территории аэропорта Шереметьево с учетом комплекса ВПП-3.

Должность	ФИО	Подпись	Дата	Договор от 19.06.2024 №114-2024			
Нач. отд. ПЗЗ ЦОГД	Д.М. Пападопулос			Московская область, городской округ Мытищи			
ГИП отд. ПЗЗ ЦОГД	Д.А. Косенко						
ГИП отд. ПЗЗ ЦОГД	А.В. Слярова						
ГИП отд. ПЗЗ ЦОГД	Е.С. Головенкова						
Глав. спец. ПЗЗ ЦОГД	А.С. Марченкова						
Вед. инж. ПЗЗ ЦОГД	В.Ю. Парамонов			Проект «Внесение изменений в Правила землепользования и застройки территории (части территории) городского округа Мытищи Московской области применительно к земельному участку с кадастровым номером 50:12:0030222:3»	Стадия	Лист	Листов
				ГД	2.1	4	
Проверил	Д.М. Пападопулос			Карта градостроительного зонирования с отображением границ населенных пунктов, границ зон с особыми условиями использования территорий, границ территорий объектов культурного наследия и границ территорий исторических поселений (по сведениям ИСОГД МО)			
				Масштаб 1:10000			
				НИИПИ ГАОУ МО "НИИПИ градостроительства"			